

clarion



Portabel navigering 2007



MAP770/670

Stor 11 cm
pekskärm



Tunn, kompakt och lätt med många
praktiska funktioner - Clarion P770/670

Smal och elegant. Clarion MAP770/670 är en portabel navigeringsenhet som du kan ta med dig vart som helst. Den är endast 20 mm tjock och får plats var som helst i bilen eller i fickan så du alltid kan ta den med dig.

Lätt. Clarion MAP770/670 gör navigeringen portabel, utan avkall på avancerade funktioner. Det kompakta formatet är mer praktiskt än böjiga papperskartor som måste vikas ut, och man kan ha enheten i fickan utan besvär. När du lämnar bilen, kan du välja "promenadläget" för att hitta fram till ditt mål.



Lika bärbar som din mobil!!
Detaljerade kartor, en kraftfull processor för snabb färdvägsberäkning, stor pekskärm - allting i ett hölje som inte är större än en mobil, och lika lätt att ta med sig.

Huvudspecifikationer

- 4,3-tums LCD-färgskärm med bredbild och pekskärm:
 - 65 536 färger
 - Mycket bra kontrast
 - Antireflexbehandlad yta för att förhindra bländande sol
- 2 GB (MAP770) / 512 MB (MAP670) internt flash-minne
- Blixtnabb färdvägsberäkning tack vare en 400 MHz-processor
- Inbyggd RDS-TMC-mottagare för trafikinformation
- Inbyggt Bluetooth 2.0-gränssnitt för handsfree-användning
- Mycket exakt lägesbestämning tack vare en SiRF III GPS-antenn och en 20-kanalsmottagare. Mycket hög mottagningskänslighet även genom termobehandlade vindrutor
- MP3/WMA-avspelnig, även under navigering
- Picture Viewer: ta dina favoritfoton med dig på dina utflykter
- Hörlursanslutning - praktiskt i Promenadläget
- USB1.1-kontakt för uppdateringar via en PC
- Uppladdningsbart batteri med upp till 4,5 timmars drift vid full belastning
- Microsoft Windows CE .Net 5.0 Core-version



Extremt kompakt och lätt. Bägge Clarion MAP-navigeringsenheterna är idealiska följeslagare på dina resor - de är lätta att ta med i fickan, lätta att installera och kan lagras undan var som helst.



Zooma in och få en tydlig vy av det aktuella området för att se hur du måste köra genom nästa korsning.



För ännu snabbare identifiering av destinationer kan du ange postnummer istället för långa och böjiga stads- och gatunamn.



Om denna information är tillgänglig, kan systemet visa vilka hastighetsgränser som gäller där du kör.



Den inbyggda TMC-mottagaren kan ta emot senaste trafikinformation.



Stor 4,3 tums skärm för tydlig visning av all information. Bredbildsformatet på 16:9 ökar komforten och bidrar till säker kontroll av informationen på skärmen med ett ögonkast.



Via pekskärmen kan du enkelt mata in data och ändra systemets inställningar med lätta fingeruddringar.



I länder som inte förbjuder bruk av denna typ av information, kan du via Internet ladda ned data för att visa placeringen av farkeamer och gällande hastighetsgränser.



Bluetooth-kar för trådlös anslutning till din mobiltelefon och handsfree-sett till din navigeringsenhet.



MAP-systemet kan monteras på din cykel eller motorcykel med ett särskilt tillvalsfäste för styret.



Sätt i ett SD-kort med dina bästa musikfiler (MP3- eller WMA-format) och ditt navigeringssystem förvandlas direkt till en praktisk musikspelare med pekskärmstyrning.



Spara dina egna fotobilder och visa dem för vänner och bekanta... sätt bara i ett SD-kort med dina bilder och starta uppställningen.

MAP770/670

Bluetooth

Säker körning och hög komfort har alltid varit Clarions huvudmål. Både MAP770 och MAP670 har praktisk, trådlös Bluetooth-uppkoppling mot din mobiltelefon för att förenkla användningen.



Nudda vid Bluetooth-ikonen.



Välj en kontakt från minnet eller slå numret.



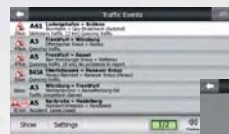
Så enkelt är det! Nu kan du prata i mobilen utan att släppa händerna från ratten. Personen du pratar med hörs via högtalaren i MAP770 / 670.

TMC

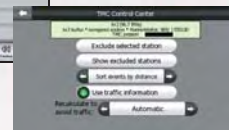
Ta emot aktuella trafikmeddelanden via den inbyggda TMC-mottagaren.



MAP770/MAP670 kan ta emot gratisändringar i TMC-kanalen. Du informeras alltid när ett nytt meddelande tas emot.



Nudda en gång för att se alla aktuella meddelanden.



Läs igenom listan över trafikhändelser och bestäm om du vill ta fram en ny färdväg.

MP3/WMA-spelare

Sätt i ett SD-kort med dina bästa musikfiler (MP3- eller WMA-format) och ditt navigeringssystem förvandlas direkt till en praktisk musikspelare med pekskrämsstyrning.



Lyssna på musik när du navigerar

Allting är automatiskt. Musiken tystnar under röstvägledningen, och du kan hela tiden se bilden med detaljerade kartor när du spelar musik. Idealiskt för Promenad- och Cykel-lägena.

Photo Viewer

Skapa ditt eget fotoalbum och visa dina bilder för vänner och bekanta... allt du behöver göra är att sätta i ett SD-kort med dina foton och starta bilduppspelningen.



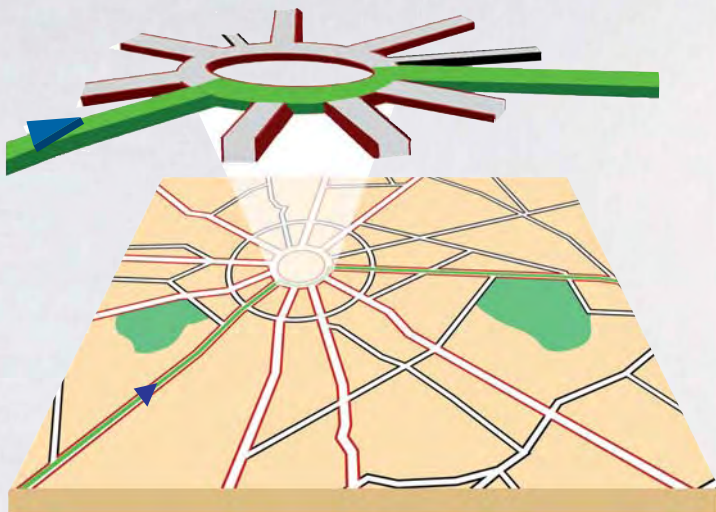
Clarion Navi Engine

Massor med praktisk information

Smart Zoom är mer än vanlig, automatisk zoom.

När du närmar dig en avfart i navigeringsläget, zoomar Smart Zoom in på området och höjer betraktningsvinkeln så du enklare kan känna igen dig och navigera genom korsningen. Om det är långt till den nästa korsningen, zoomar enheten ut och betraktningsvinkeln blir platt igen så du kan se vägen framför dig. Som ett alternativ kan du växla till en översiktsvy och följa färden på kartan.

Om en färdväg inte har valts och kartan bara visar var du kör, zoomar Smart Zoom in när du kör långsamt och ut till den inställda skalgränsen när hastigheten ökar.



Stor POI-databas

Enheten har 10 huvudkategorier och mer än 50 underkategorier med intressanta platser (POI) för att du snabbt ska kunna hitta fram till olika platser i omgivningen. Förutom vanliga POI, som exempelvis bensinstationer och turistkontor, kan enheten även visa var du hittar närmaste Bankomat, simbassänger på orten, särskilda industriområden mm.

Du kan även söka efter intressanta platser genom att mata in ett namn.

Det finns dessutom en "My POI"-funktion med vilken du kan skapa en förteckning över dina favoritplatser.



Mina POI



Underhållning



Sport & nöje



Kommunal trafik



Kultur

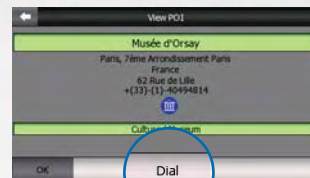


Statlig sjukvård
& ämbetsverk

När du har hittat en önskad POI,

kan du visa platsens exakta adress och i många fall även dess telefonnummer. Detta är praktiskt om du till exempel vill kontrollera öppettider eller lediga rum innan du beger dig iväg.

Och tack vare den trådlösa Bluetooth-uppkopplingen kan du ringa direkt från navigeringsenheten. MAP770/670 är en idealisk reskamrat som kan mer än bara visa vägen.



Översikt över fartkameror

Trafiksäkerhet har alltid varit en stor angelägenhet för Clarion i utvecklingen av bilstereo och andra produkter för bilen. Vårt mål är att du som förare alltid har full kontroll över bilen och överhåller hastighetsgränserna där du kör. Med Clarions navigeringssystem har du nu möjlighet att en gång uppgradera ditt system för att visa placeringen av fartkameror och gällande hastighetsgränser.* Dagliga uppdateringar via Internet är också möjligt.



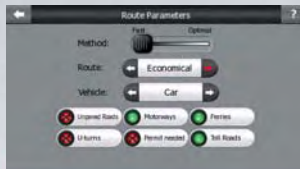
* Det kan enligt lokal lagstiftning vara förbjudet att använda denna typ av varningssystem, i vilket fall du uppmanas att inte uppgradera ditt system.

Clarion Navi Engine

Ett navigeringssystem som visar vägen som du vill

Din navigeringsenhet har många olika inställningsmöjligheter. Du kan anpassa vägledningen exakt till hur du gillar att köra.

Med Färdvägsparametrarna kan du exempelvis välja den *kortaste* (dvs. det minsta sammanlagda avståndet bland alla föreslagna färdvägar) eller *snabbaste* vägen (dvs. den snabbaste vägen baserad på kända hastighetsgränser). Eller du kan välja *ekonomiläget*: denna inställning kombinerar de två lägena ovan. Läget prioriterar den snabbaste färdvägen, men i syfte att spara bränsle kan enheten välja en färdväg som tar aningen längre tid om avståndet är avsevärt kortare.



Kör du taxi* eller ett *utryckningsfordon** och inte en vanlig* bil? Då ska du absolut välja en Clarion navigeringsenhet. Med Clarions navigeringssystem kan du välja önskat körläge så att navigeringen tar hänsyn till den typ av fordon du kör.

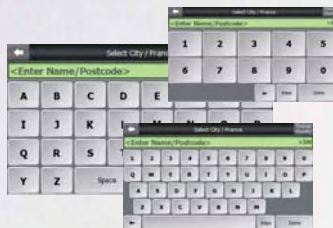
*Funktionen är inte tillgänglig i alla länder.

Är destinationen fortfarande långt borta efter att du parkerat bilen? Ta då fram *Promenadläget* och låt systemet guida dig ända fram till målet via kortaste möjliga promenadväg.



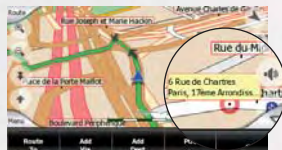
Anpassa navigeringssystemet till dina behov och inte tvärtom!

Det finns förstås en praktisk skrivpenna för systemet, men ibland går det snabbare att mata in data via pekskärmen med fingrarna. Om det känns klumpigt och alternativen är för små, kan du nudda vid "knapp"-ikonen för större alternativ... du kan även växla tangentbordet från ABC till QWERTY eller AZERTY precis som du vill...

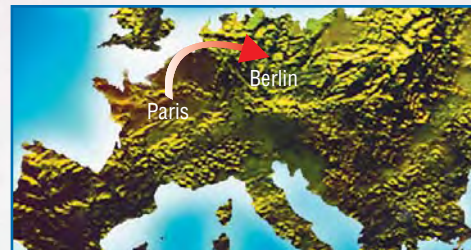
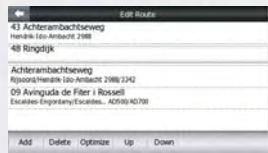


Har du glömt bort namnet på destinationen, men du vet var platsen är?

Inga problem. Nudda bara vid platsen på kartbilden och klicka på "vägled hit". Destinationen lagras då i minnet och vägledningen börjar.



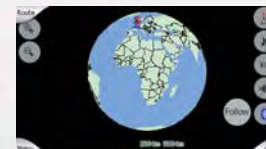
Behöver du förbereda en lång resa? Gör det innan du börjar resan! Eftersom enheten är portabel kan du lätt mata in destinationer och adresser på förhand via redigeringsläget. Du kan även välja vilka platser du vill besöka på vägen och till och med gruppera dem om du så önskar. Med "Optimera"-knappen kan du dessutom be systemet optimera ordningen i vilken platserna ska besökas för att undvika tidsspill. En praktisk funktion för turister som har bråttom och researrangörer.



Kraftfull processor för blixtnabb beräkning av färdvägar... och omvägar.

Sträckan Paris - Berlin beräknas på mindre än 10 sekunder! När du väl startar resan, så tar systemet automatiskt hänsyn till aktuella trafikändelser, som t.ex. vägarbeten, olyckor, osv. längs vägen, så du slipper förlora tid och oroa dig över att köra vilse.

Välj den kartskala som passar dig bäst
Systemet har skalor från 20 m till 5000 km så att du enkelt kan få en översikt över färdvägen.



MAP370



Använd Promenadläget när du vill utforska okända stråk

Är destinationen fortfarande långt borta efter att du parkerat bilen? Ta då fram Promenadläget och låt systemet guida dig ända fram till målet via kortaste möjliga promenadväg.

Kompakt och praktisk

Liten men späckad med avancerade funktioner
Clarion MAP370 är en idealisk vägledare oavsett om du planerar en semesterresa eller reser i jobbet. Den kan monteras i vilken bil som helst, inklusive hyrbilar, på ett par sekunder. Den har röstvägledning på ditt eget språk, så att du lätt hittar fram till dina mål utan någon som helst stress.

Huvudspecifikationer

- 3,5-tums LCD-färgskärm med bredbild och pekskärm
 - Pekskärm med smutsresistent film och solskydd
- 512 MB internt flash-minne
- Snabb färdvägsberäkning tack vare en 300 MHz-processor
- RDS-TMC-mottagare för trafikmeddelande (FM9) som tillval
- Mycket exakt lägesbestämning tack vare en SiRF III GPS-antenn och en 20-kanalsmottagare
- Mycket hög mottagningskänslighet även genom termobehandlade vindrutor
- MP3-spelare, Picture Viewer
- Hörlursanslutning - praktiskt i Promenad-läget
- USB1.1-kontakt för uppdateringar via en PC
- Uppladdningsbart batteri med upp till 4,5 timmars drift vid full belastning
- Microsoft Windows CE. Net 4.2 Core-version



Extremt kompakt och lätt. Blägg Clarion MAP-navigeringsenheten i idealiska färdlagare på dina resor - de är lätta att ta med i fickan, lätta att installera och kan laggas undan var som helst.



Via pekskärmen kan du enkelt mata in data och ändra systemets inställningar med lätta fingeruddringar.



I länder som inte följer bruk av denna typ av information, kan du via Internet ladda ned data för att visa placeringen av farkameror och ändra hastighetsgränser.



Zooma in och få en fägelvy av det aktuella området för att se hur du måste köra genom nästa korsning.



Om denna information är tillgänglig, kan systemet visa vilka hastighetsgränser som gäller där du kör.



Enheten kan ta emot gratis TMC-information vid anslutning till en särskild tillvalsadapter.



För ännu snabbare inmatning av destinationer kan du ange postnummer istället för längs och bökiga stads- och gatunamn.



Slåps dina egna fotobilder och visa dem för vänner och bekanta - sätt bara i ett SD-kort med dina bilder och starta uppställningen.



Sätt i ett SD-kort med dina bästa musiker och ditt navigeringssystem förvandlas direkt till en praktisk MP3-spelare med pekskärmstyrning.


Se sidan 4-5 för detaljerad information om navigeringslägena.

Tillbehör - MAP770/670/370

GPA001: Extern GPS-antenn, MAP770, MAP670, MAP370, MAP360, MAP560



PNC350: Bärväska, MAP370, MAP360, MAP560



PNC430: Bärväska, MAP670, MAP770



CMK001: Vibrationsfri hållare med självhäftande montering, MAP770, MAP670, MAP370, MAP360, MAP560
*Ingen kontakt för navigeringsenhet



FM9: TMC-mottagare med mini-USB-kontakt, MAP370, MAP360, MAP560
Endast för gratis TMC-sändningar



BMK001: Cykelhållare, MAP770, MAP670, MAP370, MAP360, MAP560



PCC001: 12/24-volt biladdare för navigeringsenhet, MAP770, MAP670, MAP370, MAP360, MAP560



PBK350: Kontakt för CMK001, MAP370, MAP360, MAP560



PBK430: Kontakt för CMK001, MAP670, MAP770




ESD670: DKartdata för Europa på ett 2 GB SD-kort, MAP670



ESD560: 2007 uppdatering av programvaran på ett Software 2 GB SD-kort, MAP360, MAP560



ESD370: Kartdata för Europa på ett 2 GB SD-kort, MAP370



TMC001: SD-kort för mottagning av betal-TMC-tjänster i Frankrike (V-Traffic) och Storbritannien (ITIS), MAP370, MAP670, MAP770
Tillvalet TMC-mottagare krävs för MAP370

MODELL	Karttäckning		
MAP370DEU MAP670DEU	Tyskland, Österrike, Holland	+Huvudleder i Väst- och Östeuropa	+Anslutningsvägar
MAP370EEU MAP670EEU	Polen, Tjeckien, Ungern, Slovakien, Turkiet, Grekland, Estland, Lettland, Litauen	+Huvudleder i Väst- och Östeuropa	+Anslutningsvägar
MAP370FRA MAP670FRA	Frankrike, Belgien, Luxemburg, Holland	+Huvudleder i Väst- och Östeuropa	+Anslutningsvägar
MAP370IBE MAP670IBE	Spanien, Portugal, Gibraltar, Andorra	+Huvudleder i Väst- och Östeuropa	+Anslutningsvägar
MAP670ITA	Italien, Schweiz, Österrike	+Huvudleder i Väst- och Östeuropa	+Anslutningsvägar
MAP370NOR MAP670NOR	Finland, Norge, Sverige, Danmark	+Huvudleder i Väst- och Östeuropa	+Anslutningsvägar
MAP370UKI* ² MAP670UKI	England, Skottland, Wales, Irland	+Huvudleder i Väst- och Östeuropa	+Anslutningsvägar
MAP770	Andorra, Österrike, Belgien, Tjeckien, Danmark, Finland, Frankrike, Tyskland, Gibraltar, England, Skottland, Wales, Italien, Irland, Lichtenstein, Luxemburg, Monaco, Norge, Holland, Polen, Portugal, San Marino, Spanien, Sverige, Schweiz, Vatikanstaten, Ungern, Slovakien, Turkiet, Grekland	+Huvudleder i Väst- och Östeuropa	+Anslutningsvägar
ESD370* ³ ESD670 ESD560	Andorra, Österrike, Belgien, Tjeckien, Danmark, Finland, Frankrike, Tyskland, Gibraltar, England, Skottland, Wales, Italien, Irland, Lichtenstein, Luxemburg, Monaco, Norge, Holland, Polen, Portugal, San Marino, Spanien, Sverige, Schweiz, Vatikanstaten, Ungern, Slovakien, Turkiet, Grekland	+Huvudleder i Väst- och Östeuropa	+Anslutningsvägar

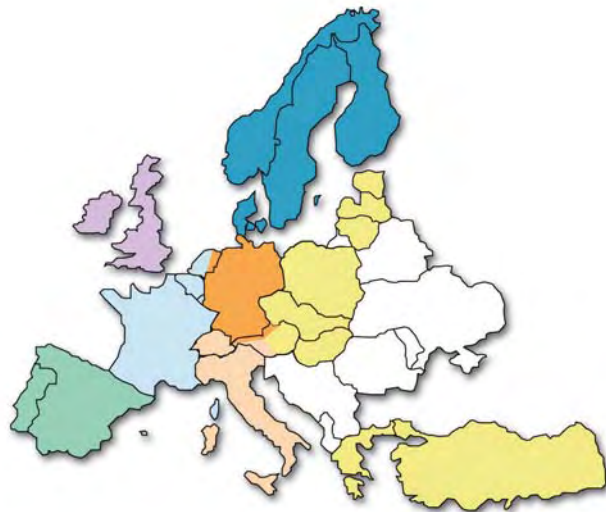
* MAP370/670DEU, MAP370/670FRA, MAP770 & ESD370/670/560: 6-siffriga postnummer i Holland är standard.

** MAP370/670UKI: Inkluderar 7-siffriga postnummer i England, Skottland, Wales.

** ESD370/670/560: Inkluderar 7-siffriga postnummer i England, Skottland, Wales.

Röstvägledning & skärmtexter för navigeringsprogrammet (25 språk) *	Belgiska, katalanska, kroatiska, tjeckiska, danska, holländska, engelska (australiensisk, amerikansk & brittisk), finska, franska, tyska, grekiska, hebreiska, ungerska, italienska, norska, polska, portugisiska, rumänska, ryska, slovakiska, spanska, svenska, turkiska
---	--

** Anm: Endast 18 språk för systeminställningarna.



SVERIGE
Clarion Bilstereo AB
Midsommarvägen 8-10
126 35 Hägersten

info@clarion.se

Clarion Europa GmbH
Hessenring 19-21
64546 Mörfelden - Walldorf
TYSKLAND

www.clarion.com

clarion

Your Clarion dealer can tell you more