

clarion



Portabel navigasjon 2007



MAP770/670

Stor skjerm
11 cm



Flat, kompakt, lett og kraftig
Clarion MAP770/670

Slank og elegant. Clarion MAP770 / 670 er en ekte portabel navigasjonsenhet som du kan ta med deg dit du vil. Kun 20 mm tykk, slik at du kan plassere den der du vil i bilen eller legge den i en lomme, og ta med deg navigasjonsenheten.

Ultra-lett. Clarion MAP770 / 670 har mobilitet utover hva du kan forvente.

Det kompakte formatet er mindre enn et tungvindt bykart, og tar liten plass i håndvesken eller skjortelommen. Så snart du er ute av bilen velger du fotgjengermodus, og kan dermed glede deg over ubesværlig ruteveiledning rett til døren på ditt bestemmelsessted.



Like så transportabel som en mobiltelefon!!
Rikt kartinnhold, kraftig prosessor for hurtig ruteberegning, stor berøringsskjerm - alt i en pakke som er like enkel å bære med seg som din mobiltelefon.

Hovedspesifikasjoner

- 4,3" bred farge-LCD med berøringskontroll:
 - 65 536 skarpe farger
 - Fremragende kontrast
 - Anti-refleks skjerm for beskyttelse mot sollys
- 2 GB (MAP770) / 512 MB (MAP670) internt flash-minne
- Ekstremt hurtig ruteberegning med en 400 MHz prosessor
- Innebygd RDS-TMC-mottaker for trafikkinformasjon
- Innebygd Bluetooth 2.0 grensesnitt for håndfri drift
- Fremragende posisjonspresisjon med SiRF III GPS-antenne og 20-kanals mottaker. Utmerket mottak selv gjennom UV-belagte frontruter.
- MP3/WMA-avspilling, også under navigering
- Bildevisning: ta med deg ditt personlige fotoalbum dit du vil
- Kontakt for ekstern hodetelefon er nyttig i fotgjengermodus
- USB1.1 kontakt for oppdatering via PC
- Oppladbart batteri med inntil 4,5 timers full drift
- Microsoft Windows CE.Net 5.0 kjerneversjon



Ultrakompakt format og ekstremt lett. Begge Clarions MAP-navigasjonssystemer er ideelle reisestiger - de er lette å bære med seg, installere og oppbevare.



Motta oppdatert trafikkinformasjon gjennom den innebygde TMC-mottakeren.



Bluetooth-kompatibilitet gir trådløs forbindelse til mobiltelefon og håndfrie samtaler via ditt navigasjonsutstyr.



Zoom inn og hev synsvinkelen for lettere å kunne gjenkjenne nødvendige manøvrer i neste kryss.



Den store 11 cm skjermen viser meget tydelig all informasjon. 16:9-formatet sikrer komfort og gir deg lett og sikker tilgang til informasjonen ved bare å kaste et blikk på skjermen.



En ekstra festebrakett lar deg montere MAP-systemet på styret til en motorsykkel eller sykkel.



For hurtig og effektiv innleggning av et reisemål kan du billesere reisemålet ved bare å legge inn postnummeret, og spare deg brydrikt med å legge inn lange by- og gatnavn.



Full berøringskontroll: legg inn data og endre innstillinger med lette fingertrykk.



Slett ganske enkelt inn et SD-kort med dine filer med favorittmusikk (MP3 eller WMA), og ditt MAP-navigasjonssystem vil umiddelbart endre seg til en hendig musikkspiller med berørings skjerm.



Når denne informasjonen er tilgjengelig vil systemet vise relevant fartsgrensning ut fra ditt kjøretøys nåværende plassering.



Dersom lovverket tillater bruk av slik informasjon vil denne funksjonen gi deg muligheten til å laste ned data fra internett og vise plassering av fotobokser og relevante fartsgrensninger.



Sjap ditt eget personlige fotoalbum og del det med dine venner hvor enn du drar... sett bare inn et SD-kort med dine lagrede bilder og start avspillingen.

MAP770/670

Bluetooth

Sikker, komfortabel kjøring er et grunnleggende prinsipp for Clarions design. Både MAP770 og MAP670 tilbyr trådløs Bluetooth-tilkopling, slik at bruk og betjening blir enkelt samtidig som du har styringen.



Klikk en gang på Bluetooth-ikonet.



Velg din kontakt fra minnet, eller slå nummeret.

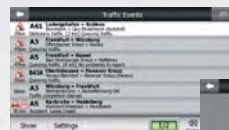


Det er alt! Snakk på din mobil uten å slippe rattet, og hør personen du snakker med over din MAP770 / 670.

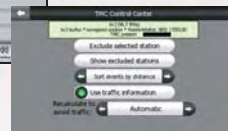
TMC

Motta oppdatert trafikkinformasjon via den innebygde TMC-motikkeren.

MAP770 / MAP670 kan motta gratis trafikkinformasjon (TMC). Du blir alltid informert med ny informasjon som kringkastes.



Klikk en gang for å kontrollere alle hendelser i sanntid.



Bruk viste hendelser til å avgjøre om du vil kalkulere en ny rute.

MP3/WMA-spiller

Sett ganske enkelt inn et SD-kort med dine filer med favorittmusikk (MP3 eller WMA), og ditt MAP navigasjonssystem vil umiddelbart endre seg til en hendig musikkavspiller med berøringsskjerm.



Lytt til musikk mens du navigerer

Betjeningen er helautomatisk. Musikkavspillingen stanser når navigasjonsinstruksene gis, og tydelige kart vises hele tiden, også under musikkavspilling. Perfekt for fotgjenger- og sykkelmodi!

Bildevisning

Opprett ditt personlige fotoalbum og del det med venner uansett hvor du drar... ved bare å sette inn et SD-kort med lagrede bilder og starte avspillingen.

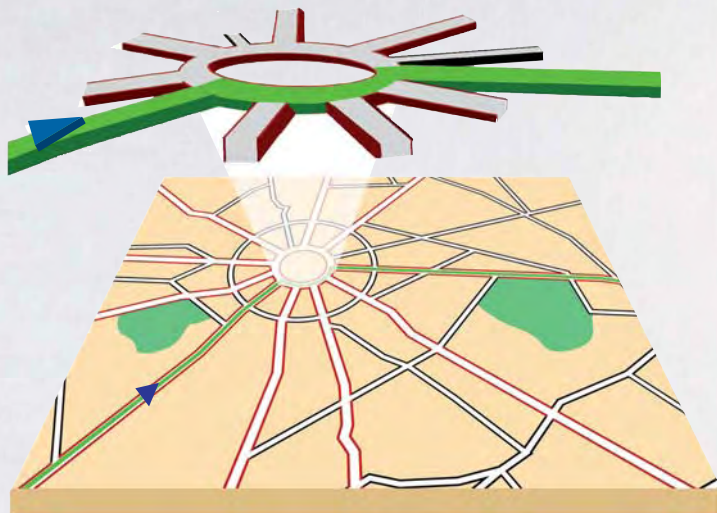


Clarion Navi Engine

Mengder av nyttig informasjon

Smart Zoom er langt mer enn kun en vanlig automatisk zoom. Når du under navigering nærmer deg en sving, vil Smart Zoom forstørre området og heve synsvinkelen, slik at du lett kan gjenkjenne nødvendig manøvrering i neste kryss. Er neste sving et stykke unna, vil Smart Zoom øke kartutsnittet og senke synsvinkelen til flatt, slik at du kan se veien foran deg, eller så kan enheten skifte til oversiktsmodus som lar deg følge din egen posisjon på kartet.

Under kjøring hvor du ikke har valgt noen rute, og du kun kjører rundt omkring, vil Smart Zoom utvide kartutsnittet når du kjører sakte, men zoomer inn til innstilt grense når du kjører med høy hastighet.





Rikt POI-innhold


Med 10 hovedkategorier og mer enn 50 underkategorier vil de nye Clarion portable navigasjonsenheter gi rik tilgang på nesten alle interessante opplysninger i nærheten av deg. I tillegg til bensinstasjoner og turistinformasjonskontorer, kan du finne nærmeste ATM, svømmebasseng, spesielle forretningsområder og mye, mye mer...

Du kan også søke etter ethvert interessepunkt ved hjelp av navnet. Sist men ikke minst kan du bruke sonen "Mine POI" til å lage en fil med dine favoritt-POI.


 Mitt POI

 Underholdning

 Sports rekreasjon

 Transport

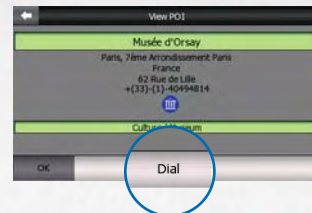
 Kultur

 Nød Regjering

Så snart du har funnet ditt POI,

kan du ikke bare kontrollere adressen, men også telefonnummeret til mange POI i kartminnet. På denne måten kan du før du starter din reise ta en rask telefon, slik at du for eksempel kan kontrollere åpningstider eller spørre om ledige rom!

Takket være Bluetooth-modus, kan du til og med ringe direkte fra navigasjonsenheten. MAP770 / 670 er virkelig den perfekte reisepartner.



Kompatibel med fotobokser

Clarion har i mange år spesialisert seg på bilunderholdning og design som legger vekt på sikker kjøring. Som bilfører bør perfekt kontroll over bilen og overholdelse av lokale fartsgrenser være det viktigste du husker på. Derfor gir Clarion deg muligheten til å oppgradere ditt system en gang gratis for å kunne vise plassering av fotobokser og aktuelle fartsgrenser*. Det er også mulig med daglige oppdateringer via internett.



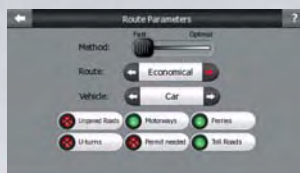
* Dersom lovverket forbyr bruk av slik informasjon må du ikke oppgradere ditt system.

Clarion Navi Engine

Et navigasjonssystem som fører deg dit du vil.

Din navigasjonsenhet har mange innstillingsmuligheter. Du kan tilpasse ruteveiledningen til hvor og hvordan du liker å kjøre.

Et eksempel: Ruteparametre lar deg velge mellom korteste (dvs. *korteste* totalavstand av alle mulige ruter) og *hurtigste* rute (dvs. hurtigst mulig rute ut fra kjente fartsgrenser). Eller du kan bytte til *økonomisk* modus: Denne innstillingen gir en fornuftig kombinasjon av de to forrige mulighetene. Selv om du i utgangspunktet bruker raskeste rute, kan det finnes en annen rute som gir litt lengre kjøretid, men som er kortere enn den hurtigste, dermed vil din Clarion enhet velge denne ruten slik at du kan spare drivstoff.



Kjører du en *taxi** eller et *utrykningskjøretøy** og ikke en *vanlig** bil? Ikke noe problem. Du kan stille inn systemet etter dette, slik at alle rutekalkulasjoner vil ta hensyn til din profesjon.

* Funksjonen er ikke tilgjengelig i alle land.

Har du parkert bilen men er ennå langt fra målet ditt? Skift til *fotgengermodus*, slik at systemet forklarer deg veien frem til det husnummeret du ser etter, ved å velge korteste rute til fots.

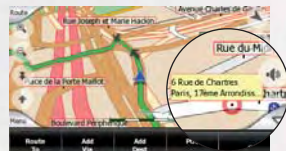


Tilpass ditt navigasjonssystem til dine preferanser, ikke motsatt!

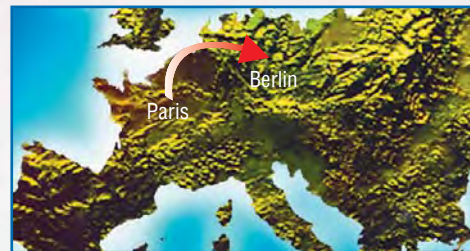
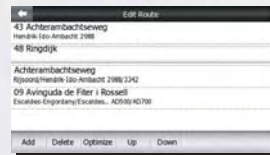
Du kan selvfølgelig bruke medfølgende skriveslett til å legge inn søkekriteria, men av og til kan det være raskere å legge inn data med fingrene på berøringskjermen. Dersom du føler at tastaturet er for lite, trykker du på knappen "taster" for å velge større visning... eller endre tastaturet fra ABC til QWERTY eller AZERTY akkurat slik du vil ha det...



Du kjenner til stedet, men ikke hva det heter? Ikke noe problem. Bare pek på plassen på skjermkartet og klikk på "rute til". Målet blir lagret og veiledningen starter!



Forbereder du en lang reise? Still den inn og glem den. Du kan lett legge til mål eller adresser på forhånd ved å legge inn data i "redigeringsmodus". Du har også muligheten til å kontrollere forskjellige plasser langs ruten og til og med klassifisere dem. I tillegg kan du ved å klikke på knappen "optimalisere" få systemet til å optimalisere rekkefølgen eller sette sammen reisemålene. Perfekt for den travle turist og for turplanleggere.



Kraftig CPU for ekstrem rask rutekalkulasjon... og rekalkulering. Paris - Berlin beregnes på mindre enn 10 sekunder! Så snart du starter reisen vil systemet begynne å ta hensyn til lokale trafikale hendelser, slik som uventet veiarbeid, rapporterte ulykker og lignende, slik at du unngår å kaste bort tiden din eller at du går eller kjører deg vill.

Hvilken kartmålestokk passer deg best? Du kan velge den målestokken for 20 m til 5000 km som gir den beste oversikten over din reiserute.



MAP370



Føl deg trygg hele tiden i alle gater med fotgjengermodus

Har du parkert bilen, men er fortsatt langt fra målet ditt? Skift til fotgjengermodus, slik at systemet kan forklare deg veien frem til det husnummeret du ser etter, ved å velge korteste rute til fots.

Kompakt og bekvem

Lite format, stor ytelse.

Planlegger du en ferie- eller forretningsreise i Europa, er Clarion MAP370 ditt ideelle reisefølge. Uansett hvilken bil du kjører, privat eller leid, kan du installere enheten på få sekunder. Den snakker til deg på ditt eget morsmål, og gir en avslappet ruteveiledning til ethvert interessant sted.

Hovedspesifikasjoner

- 3,5" bred farge LCD med berøringskontroll.
 - Sollysbeskyttelse for fremragende skjermbilder hele tiden.
- 512 MB internt flashminne
- Hurtig ruteberegning med en 300 MHz prosessor
- Ekstra RDS-TMC-mottaker for trafikkinformasjon (FM9)
- Fremragende posisjonspresisjon med SiRF III GPS-antenne og 20-kanals mottaker. Utmerket mottak selv gjennom UV-belagte frontruter.
- MP3 avspilling, bildevisning
- Kontakt for ekstern hodetelefon er nyttig i fotgjengermodus
- USB1.1 kontakt for oppdatering via PC
- Oppladbart batteri med inntil 4,5 timers full drift
- Microsoft Windows CE.Net 4.2 kjerneversjon



Ultrakompakt format og ekstremt lett. Begge Clarions MAP-navigasjonsenheter er ideelle reisefølgere - de er lette å bære med seg, installere og oppbevare.



Full berøringskontroll: legg inn data og endre enhver innstilling med lette fingertrykk.



Dersom lovverket tillater bruk av slik informasjon vil denne funksjonen gi deg muligheten til å laste ned data fra internett og vise plassering av fotobokser og relevante fartsgrensere.



Zoom inn og hev synsvinkelen for lettere å kunne gjennomføre nødvendige manøvrer i neste kryss.



Når denne informasjonen er tilgjengelig vil systemet vise relevant fartsgrense ut fra ditt kjøretøys nåværende plassering.



Enheten kan motta gratis TMC-informasjon når den er tilkoppelt et tilleggsgrønnsnett.



For hurtig og effektiv innlagging av et reisemål kan du lokalisere reisemålet ved bare å legge inn postnummeret, og spare deg bryderiet med å legge inn lange by- og gatenavn.



Sjakk ditt eget personlige fotobibliotek og del det med dine venner hvor enn du går - sett bare inn et SD-kort med dine lagrede bilder og start avspillingen.



Sett ganske enkelt inn et SD-kort med dine filer med fornyet musikk, og ditt MAP-navigasjonssystem vil umiddelbart endre seg til en hendig musikkspiller med berørings skjerm.

For detaljert informasjon om navigasjonsmodi, vennligst se side 4-5

Tilbehør - MAP770/670/370

GPA001: Separat GPS-antenne, MAP770, MAP670, MAP370, MAP360, MAP560



PNC350: Bæreveske, MAP360, MAP560, MAP370



PNC430: Bæreveske, MAP670, MAP770



CMK001: Vibrasjonsfri monteringsbrakett med selvklebende "KONTAKT", MAP770, MAP670, MAP370, MAP360, MAP560
*Uten PND-kontakt



FM9: TMC-mottaker med mini USB kontakt, MAP360, MAP560, MAP370
Kun for gratis til luft TMC-service



PCC001: 12/24 volt PND-billader, MAP770, MAP670, MAP370, MAP360, MAP560



BMK001: Monteringssett for sykkel, MAP360, MAP560, MAP370, MAP670, MAP770



PBK350: PND-kontakt for CMK001, MAP360/ MAP560/MAP370



ESD670: Europeiske kartdata på 2 GB SD-kort, MAP670



ESD560: 2007 programvareoppdatering på 2 GB SD-kort, MAP360/560



ESD370: Europeiske kartdata på 2 GB SD-kort, MAP370



TMC001: SD-kort for å aktivere Super-TMC-Service i Frankrike (V-trafikk) og Storbritannia (iTIS), MAP370, MAP670, MAP770
Ekstra TMC mottaker er påkrevd for MAP370

PBK430: PND-kontakt for CMK001, MAP670/ MAP770



Modell	Kartdekning		
MAP370DEU MAP670DEU	Tyskland, Østerrike, Nederland	Øst & vest hoved veier	+ forbindelses veier
MAP370EEU MAP670EEU	Polen, Tsjekkia, Ungarn, Slovakia, Tyrkia, Hellas, Estland, Latvia, Litauen	Øst & vest hoved veier	+ forbindelses veier
MAP370FRA MAP670FRA	Frankrike, Belgia, Luxemburg, Nederland	Øst & vest hoved veier	+ forbindelses veier
MAP370IBE MAP670IBE	Spania, Portugal, Gibraltar, Andorra	Øst & vest hoved veier	+ forbindelses veier
MAP670ITA	Italia, Sveits, Østerrike	Øst & vest hoved veier	+ forbindelses veier
MAP370NOR MAP670NOR	Finland, Norge, Sverige, Danmark	Øst & vest hoved veier	+ forbindelses veier
MAP370UKI* ² MAP670UKI	Storbritannia, Irland	Øst & vest hoved veier	+ forbindelses veier
MAP770	Andorra, Østerrike, Belgia, Tsjekkia, Danmark, Finland, Frankrike, Tyskland, Gibraltar, Storbritannia, Italia, Irland, Lichtenstein, Luxemburg, Monaco, Norge, Nederland, Polen, Portugal, San Marino, Spania, Sverige, Sveits, Vatikanet, Ungarn, Slovakia, Tyrkia, Hellas	Øst & vest hoved veier	+ forbindelses veier
ESD370* ³ ESD670 ESD560	Andorra, Østerrike, Belgia, Tsjekkia, Danmark, Finland, Frankrike, Tyskland, Gibraltar, Storbritannia, Italia, Irland, Lichtenstein, Luxemburg, Monaco, Norge, Nederland, Polen, Portugal, San Marino, Spania, Sverige, Sveits, Vatikanet, Ungarn, Slovakia, Tyrkia, Hellas	Øst & vest hoved veier	+ forbindelses veier

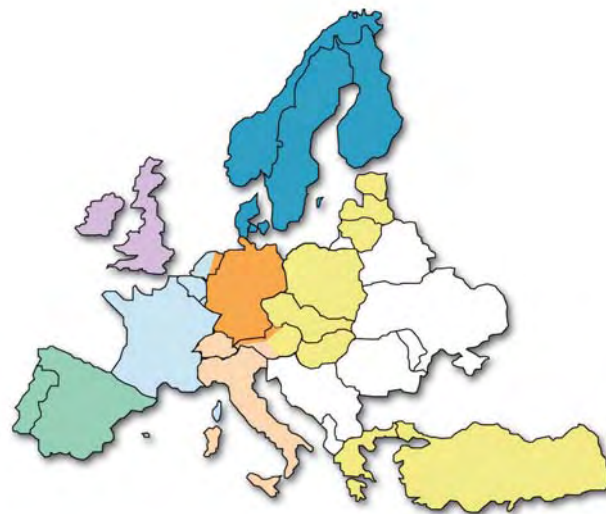
* MAP370/670DEU, MAP370/670FRA, MAP770 & ESD370/670/560: 6-sifret postnummerfunksjon for Nederland er standard.

*² MAP370/670UKI: 7- sifret postnummerfunksjon for Storbritannia er inkludert.

*³ ESD370/670/560: 7- sifret postnummerfunksjon for Storbritannia er inkludert.

Stemmeveiledning & skjermbildetekster for navigasjonsprogramvare (25 språk) * ⁴	Belgisk, katalansk, kroatisk, tsjekkisk, dansk, nederlandsk, australsk, engelsk og amerikansk engelsk, finsk, fransk, tysk, gresk, hebraisk, ungarsk, italiensk, norsk, polsk, portugisisk, romansk, russisk, slovakisk, spansk, svensk, tyrkisk
--	--

*⁴ Merk: Kun 18 språk er tilgjengelig for system innstillinger.



NORGE
RH Semitronics AS
Boks 173 Kalbakken
Stanseveien 25
0903 Oslo

firmapost@rh-semitronic.no

Clarion Europa GmbH
Hessenring 19-21
64546 Mörfelden - Walldorf
GERMANY

www.clarion.com

clarion

Din Clarion forhandler kan fortelle deg mer