

# clarion



***Bærbær navigation 2007***



# MAP770/670

Stor skærm  
11 cm



Flad, kompakt, lille men Kraftfuld  
Clarion MAP770/670

## Hovedspecifikationer

- 4,3" farve-LCD med touchpanel-betjening:
  - 65 536 klare farver
  - Enestående kontrast
  - Refleksfri skærm for beskyttelse mod sollys
- 2 GB (MAP770) / 512 MB (MAP670) intern flash-hukommelse
- Ekstremt hurtig ruteberegning ved hjælp af en 400 MHz processor
- Indbygget RDS-TMC tuner for trafikinformation
- Indbygget Bluetooth 2.0 Interface for håndfri betjening
- Enestående positionsnøjagtighed med SiRF III GPS-antenne og 20-kanals modtager. Super modtagelse selv gennem UV-belagte forruder.
- Afspilning af MP3 / WMA, også under navigation
- Foto Visning: tag dit personlige fotoalbum med dig over det hele
- Stik til ekstern hovedtelefon, nyttigt for fodgængerfunktion
- USB1.1 stik til opdatering gennem PC
- Genopladeligt batteri med op til 4,5 timers drift ved fuld styrke
- Microsoft Windows CE.Net 5.0 Core-version

**Slank og elegant.** Clarion MAP770 / 670 er en fuld ud bærbar navigationsenhed, som du kan tage med dig, hvorhen du vil. Den er blot 20 mm tyk, og du kan efterlade den i bilen eller putte den i lommen og tage navigationfaciliteten med dig til fods.

**Ultra-let.** Clarion MAP770 / 670 har en mobilitet, der overstiger dine forventninger. Dens kompakte format er mindre end et klodset bykort, og den kan let være i en håndtaske eller jakkelomme. Når du er ude af bilen, vælger du enhedens fodgængerfunktion og kan nyde godt af ubesværet vejvisning lige til din destination.



**Så transportabel som en mobiltelefon!!**  
Stort kortindhold, kraftfuld processor for hurtig ruteberegning, stor touchskærm - alt sammen i en enhed, der er lige så let at have med sig som en mobiltelefon.



Ultrakompakt i størrelse og ekstremt lette. Begge Clarions MAP-navigationsystemer er idelle rejse ledsagere - de er lette at bære, installere og opbygge.



Modtag den seneste trafikinformation gennem den indbyggede TMC-modtager.



Bluetooth-kompatibilitet muliggør trådløs tilslutning af en mobiltelefon og håndfri samtaler via din navigationsenhed.



Zoom ind og hav styrerørket, så du let kan genkende de krævede manøvrer ved det næste vejkryds.



Den store 4,3" skærm viser al information ekstremt tydeligt. 16:9-formatet og kontrasten og gør det let og sikkert at se informationerne med et hurtigt blik på skærmen.



En holder (ekstraudstyr) gør det muligt at montere begge MAP-systemer på styret af en motorcykel eller cykel.



For at gøre indtastningen af destinationer hurtig og effektiv kan du finde destinationer ved ganske enkelt at indtaste et postnummer i stedet for at indtaste lange by- og gadenavne.



Fuld touchkontrol: Indtast data og ændr enhver indstilling med en fingerpåberøring.



Du skal blot sætte et SD-kort med dine lydindspilningsmedier (MP3 eller WMA), og så vinderes dit MAP-navigationsystem øjeblikkeligt til en smart musikafspiller med touchskærm.



Når denne information er til rådighed, viser systemet den relevante fartgrænse for din bils aktuelle position.



Hvis de lokalt gældende love tillader brug af sådanne informationer, giver denne funktion dig mulighed for at downloade data fra Internettet og vise placeringen af fartkameraer og relevante fartgrænser.



Skab dit eget personlige fotoalbum og del det med venner, uanset hvor du befinder dig... bare sæt et SD-kort i med dine lagrede billeder og start.

# MAP770/670

## Bluetooth

Sikker, komfortabel kørsel er et grundlæggende designprincip hos Clarion. Både MAP770 og MAP670 er udstyret med trådløs Bluetooth-forbindelser for at holde tingene simple og sikre dig kontrol over bilen



Klik en gang på Bluetooth-ikonet.



Vælg din kontakt fra hukommelsen, eller indtast nummeret.

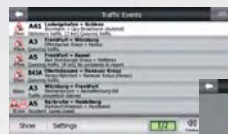


Så let er det! Tal i mobil uden at slippe rattet, og hør den person, du taler med, gennem din MAP770 / 670.

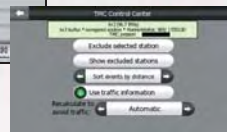
## TMC

Modtag opdateret trafikinformation gennem den indbyggede TMC-modtager.

MAP770 / MAP670 kan modtage gratis trafikinformation (TMC). Du informeres altid, når der sendes ny information.



Klik en gang for at tjekke alle begivenheder i reel tid.



Brug de viste begivenheder til at beslutte, om du ønsker at beregne en ny rute.

## MP3/WMA-afspiller

Indsæt ganske enkelt et SD-kort med dine yndlingsmusikfiler (MP3 eller WMA), og dit MAP-navigationsystem vil straks forvandle sig til en handy musikafspiller med touchskærm.



## Lyt til musik under navigation

Funktionen er fuldautomatisk. Musikken går på lydløs, mens der gives navigationsinstruktioner, og der vises tydelige kort hele tiden, selv under afspilning af musik. Perfekt til fodgænger- og cyklistfunktion!

## Foto Visning

Skab dit eget personlige fotoalbum og del det med venner overalt... blot isæt et SD-kort med de lagrede billeder og start afspilningen

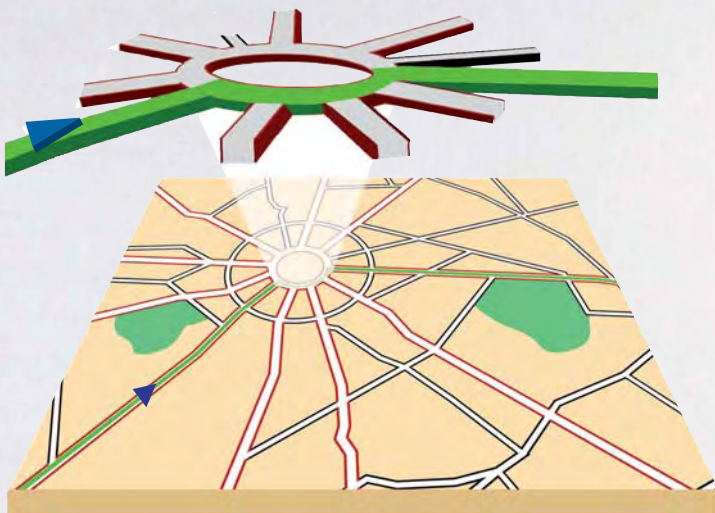


# Clarion Navi Engine

## Masser af nyttig information

Smart Zoom er meget mere end blot den normale automatiske zoom. Når du under navigation nærmer dig et sted, hvor du skal dreje, zoomer Smart Zoom ind og hæver synsvinklen, så du let kan genkende din manøvre ved det næste vejkryds. Hvis næste afkørsel er et stykke væk, zoomer Smart Zoom ud og sænker synsvinklen til flad, så du kan se vejen foran dig, eller den kan endda skifte til oversigtsfunktion, der lader dig følge din position på kortet.

Hvis du kører uden at have valgt en aktiv rute, zoomer Smart Zoom ind, hvis du kører langsomt og zoomer ud til den indstillede grænse, når du kører med høj hastighed.



## Stort interessepunktindhold

Med 10 hovedkategorier og mere end 50 underkategorier tilbyder den nye Clarion bærbare navigationsenhed adgang til stort set alle interessepunkter i dine omgivelser. Ud over benzinstationer og turistkontorer kan du finde din nærmeste pengeautomat, svømmehal, specifikke industriområder og meget meget mere...

Du kan selvfølgelig også søge efter ethvert interessepunkt på dets navn. Og sidst men ikke mindst kan du bruge "Mit interessepunkt" zonen til at skabe din egen fil med dine favoritinteressepunkter.



Mine POI



Underholdning



Sport Fritid



Transport



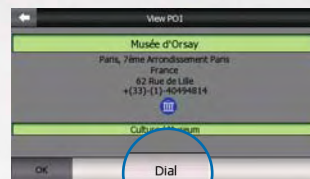
Kultur



Nødhjælp Myndigheder

Når du har fundet dit interessepunkt, kan du tjekke ikke blot adressen men også telefonnummeret på mange interessepunkter i korthukommelsen. På denne måde kan du, inden du starter din rejse, foretage et hurtigt opkald for f.eks. at tjekke åbningstiderne, eller om der er nogle ledige værelser!

Takket være Bluetooth-funktionen kan du endda ringe op direkte fra MAP-enheden. MAP770 / 670 er virkelig den perfekte rejseledsager.



## Kompatibel med fartkameraer

I mange år har Clarion specialiseret sig i bilunderholdning og design, der gør kørslen mere sikker. Som bilist bør fuld kontrol over bilen og overholdelse af de lokale fartgrænser være din absolutte førsteprioritet. Derfor giver Clarion dig mulighed for at opgradere dit system gratis en enkelt gang for at vise placeringen af fartkameraer og relevante fartgrænser\*. Daglige opdateringer via Internettet er også mulige.



\* I tilfælde af at den lokale lovgivning forbyder brugen af sådanne informationer, må du ikke opgradere dit system.

# Clarion Navi Engine

## Et navigationssystem der vejleder dig på den måde, du ønsker.

Din navigationsenhed har adskillige indstillingsmuligheder. Du kan skræddersy rutevejledningen lige præcis til hvor og hvordan, du kan lide at køre.

For eksempel lader Ruteparametre dig vælge mellem den *korteste* (dvs. mindste samlede distance af alle mulige ruter) og hurtigste rute (dvs. den hurtigste rute med hensyn til kendte fartgrænser). Eller du kan skifte til *økonomifunktion*: Denne indstilling er en smart kombination af de to foregående. Her bruges primært den hurtigste rute, men hvis der er en anden rute, der tager lidt længere tid men er kortere end den hurtigste rute, vil din Clarion-enhed vælge denne i stedet for at spare benzin.



Kører du i en *taxi*\* eller et *nødhjælpskøretøj*\*? Intet problem. Du kan indstille systemet i henhold hertil, og alle ruteberegninger vil tage hensyn til din erhvervstype.

\* Denne funktion er ikke tilgængelig i alle lande.

Har du parkeret din bil, men er stadig langt fra din destination? Så skift til *fodgængerfunktion*, og systemet vil føre dig lige til det husnummer, du leder efter, og vælge den kortest mulige rute til fods.



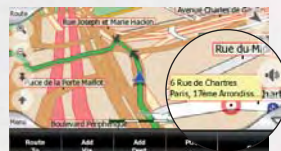
Tilpas dit navigationssystem til dine præferencer, ikke omvendt!

Du kan naturligvis bruge den medfølgende stylus pen til at indtaste søgekriterier, men nogle gange kan det være hurtigere at indtaste data med fingrene på touchskærmen. Hvis du føler, at tastaturet er for lille, kan du trykke på "taster" knappen for at vise et større display... eller skifte tastaturet fra ABC til QWERTY eller AZERTY lige efter dit ønske...



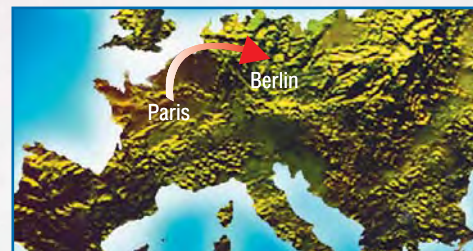
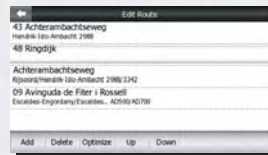
### Du kender stedet, men ikke navnet?

Intet problem. Blot rør ved stedet på kortskærmen, og klik på "rute til". Destinationen gemmes derefter, og vejledningen starter!



### Skal du ud på en længere køretur?

Indstil den og glem alt om den. Du kan let tilføje destinationer eller adresser på forhånd ved at indtaste data i "rediger" funktionen. Du har også mulighed for at tjekke punkter på vejen et efter et og endda klassificere dem. Og hvis du færdig klikker på "optimer" knappen, optimerer systemet automatisk deres rækkefølge for at forbinde dem alle sammen. Perfekt for de travle turist- og turarrangører.




Kraftfuld CPU for ekstremt hurtig ruteberegning... og genberegning.

Paris - Berlin beregnes på mindre end 10 sekunder! Når du starter din køretur, tager systemet straks lokale trafikbegivenheder så som uventet vejarbejde, rapporterede ulykker osv. med i beregningerne for at undgå, at du spilder tid og farer vild.

### Hvilket kortforhold passer dig bedst?

Du kan vælge det målestoksforhold, der giver den bedste oversigt over din rute fra 20 m til 5000 km.



# MAP370



**Føl dig sikker på vejen med fodgængerfunktionen, uanset hvor du går!**

Har du parkeret din bil, men er stadig langt fra din destination? Så skift til fodgængerfunktion, og systemet vil føre dig lige til det husnummer, du leder efter, og vælge den kortest mulige rute til fods.

## Lille og handy

**Lille størrelse, store præstationer.**

Hvis du planlægger en ferie eller forretningsrejse i Europa, er Clarion MAP370 din ideelle ledsager. Uanset hvilken bil du kører i, privat eller lejet, kan du installere enheden på få sekunder. Den snakker til dig på dit eget sprog og leverer stressfri rutevejledning til ethvert interessepunkt.

## Hovedspecifikationer

- 3,5" farve-LCD med touchpanel-betjening.
  - Beskyttelse mod sollys for enestående displayvisning hele tiden.
- 512 MB intern flash-hukommelse
- Hurtig ruteberegning ved hjælp af en 300 MHz processor
- RDS-TMC-modtager (ekstraudstyr) for trafikinformation (FM9)
- Enestående positionsnøjagtighed med SiRF III GPS-antenne og 20-kanals modtager. Super modtagelse selv gennem UV-belagte forruder.
- MP3-afspilning, Foto Visning
- Stik til ekstern hovedtelefon, nyttigt for fodgængerfunktion
- USB1.1 stik til opdatering gennem PC
- Genopladeligt batteri med op til 4,5 timers drift ved fuld styrke
- Microsoft Windows CE.Net 4.2 Core-version



Ultrakompakt i størrelse og ekstremt lette. Begge Clarions MAP-navigationsystemer er ideelle rejseledsagere - de er lette at bære, installere og opbevare.



Fuld touchkontrol: indtast data og ændr enhver indstilling - med en fingerspidsberøring.



Hvis de lokalt gældende love tillader brug af sådanne informations-, giver denne funktion dig mulighed for at downloade data fra Internettet og vise placeringen af farvekamere og relevante fartgrænser.



Zoom ind og hav synevinklen, så du let kan genkende de krævede manøvrer ved det næste vejrøds.



Når denne information er til rådighed, viser systemet den relevante fartgrænse for din bils aktuelle position.



Enheden kan modtage gratis TMC-information, når den er tilsluttet til et interface (ekstraudstyr).



For at gøre indtastningen af destinationer hurtig og effektiv kan du finde destinationer ved ganske enkelt at indtaste et postnummer i stedet for at indtaste lange by- og gadenavne.



Skab dit eget personlige fotoalbum og del det med venner, uanset hvor du befinder dig - bare sæt et SD-kort i med dine lagrede billeder og start.



Du skal blot sætte et SD-kort med dine indringsmusikfiler, og så forvandles dit MAP-navigationsystem øjeblikkeligt til en smart MP3-afspiller med touchskærm.


Se side 4-5 for detaljeret information om navigationsfunktioner

# Tilbehør - MAP770/670/370

GPA001: Ekstern GPS-antenne, MAP770, MAP670, MAP370, MAP360, MAP560.



PNC350: Bæretaske, MAP370, MAP360, MAP560



PNC430: Bæretaske, MAP670, MAP770



CMK001: Vibrationsfri monteringsbeslag inklusive selvklebende "CONNECTOR", MAP770, MAP670, MAP370, MAP360, MAP560.  
\*Eksklusive PND-stik



FM9: TMC-modtager med mini-USB-stik, MAP370, MAP360, MAP560. Kun for gratis TMC-service



BMK001: Cykelmonterings sæt, MAP770, MAP670, MAP370, MAP360, MAP560.



PCC001: 12/24 Volt PND-biloplader, MAP770, MAP670, MAP370, MAP360, MAP560.



PBK350: PND-stik for CMK001, MAP370, MAP360, MAP560



PBK430: PND-stik for CMK001, MAP670, MAP770



ESD670: Europæisk kortdata på 2GB SD-kort, MAP370



ESD560: 2007 Software-opdatering på 2GB SD-kort, MAP360, MAP560



ESD370: Europæisk kort-data på 2GB SD-kort, MAP370.



TMC001: SD-kort for at aktivere Premium-TMC-Service for Frankrig (V-Traffic) og UK (iTIS), MAP370, MAP670, MAP770.  
TMC-modtager (ekstraudstyr) krævet for MAP370

Model	Kortdækning		
MAP370DEU MAP670DEU	Tyskland, Østrig, Holland	Større veje i Vest-og Østeuropa	+forbindelsesveje
MAP370EEU MAP670EEU	Polen, Tjekkiet, Ungarn, Slovakiet, Tyrkiet, Grækenland, Estland, Letland, Litauen	Større veje i Vest-og Østeuropa	+forbindelsesveje
MAP370FRA MAP670FRA	Frankrig, Belgien, Luxembourg, Holland	Større veje i Vest-og Østeuropa	+forbindelsesveje
MAP370IBE MAP670IBE	Spanien, Portugal, Gibraltar, Andorra	Større veje i Vest-og Østeuropa	+forbindelsesveje
MAP670ITA	Italien, Schweiz, Østrig	Større veje i Vest-og Østeuropa	+forbindelsesveje
MAP370NOR MAP670NOR	Finland, Norge, Sverige, Danmark	Større veje i Vest-og Østeuropa	+forbindelsesveje
MAP370UKI* <sup>2</sup> MAP670UKI	UK, Irland	Større veje i Vest-og Østeuropa	+forbindelsesveje
MAP770	Andorra, Østrig, Belgien, Tjekkiet, Danmark, Finland, Frankrig, Tyskland, Gibraltar, UK, Italien, Irland, Lichtenstein, Luxembourg, Monaco, Norge, Holland, Polen, Portugal, San Marino, Spanien, Sverige, Schweiz, Vatikanet, Ungarn, Slovakiet, Tyrkiet, Grækenland	Større veje i Vest-og Østeuropa	+forbindelsesveje
ESD370* <sup>3</sup> ESD670 ESD560	Andorra, Østrig, Belgien, Tjekkiet, Danmark, Finland, Frankrig, Tyskland, Gibraltar, UK, Italien, Irland, Lichtenstein, Luxembourg, Monaco, Norge, Holland, Polen, Portugal, San Marino, Spanien, Sverige, Schweiz, Vatikanet, Ungarn, Slovakiet, Tyrkiet, Grækenland	Større veje i Vest-og Østeuropa	+forbindelsesveje

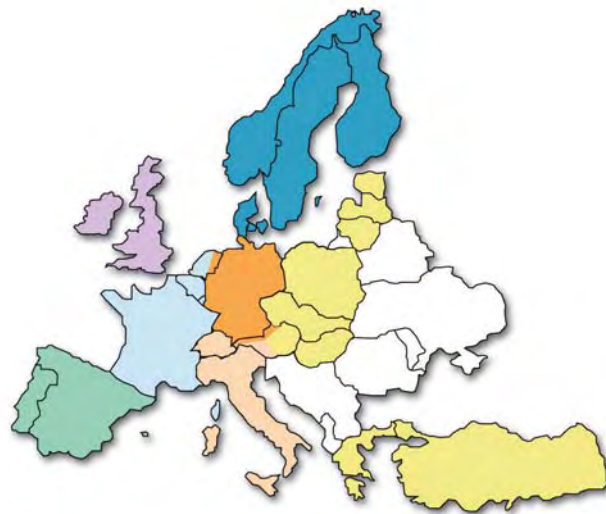
\* MAP370/670DEU, MAP370/670FRA, MAP770 & ESD370/670/560: 6-cifret postnummerfunktion for Holland er standard.

\*\* MAP370/670UKI: 7-cifret postnummerfunktion for UK er inkluderet.

\*\* ESD370/670/560: 7-cifret postnummerfunktion for UK er inkluderet.

Stemmevejledning & skærmtæst for navigationssoftware (25 Sprog) **	belgisk, catalansk, kroatisk, tjekkisk, dansk, hollandsk, engelsk (australsk, amerikansk og britisk), finsk, fransk, tysk, græsk, hebræisk, ungarsk, italiensk, norsk, polsk, portugisisk, rumænsk, russisk, slovakisk, spansk, svensk, tyrkisk
--	---

\*\* Bemærk: Kun 18 sprog til rådighed for system- og indstillingskærm



DANMARK  
F. Bulow & CO. APS  
Baldersbuen 37-39  
2640 Hedehusene

post@bylow.dk

Clarion Europa GmbH  
Hessenring 19-21  
64546 Mörfelden - Walldorf  
GERMANY

www.clarion.com

**clarion**

Your Clarion dealer can tell you more